

**КОНТРОЛЬНОЕ УПРАВЛЕНИЕ АДМИНИСТРАЦИИ  
МУНИЦИПАЛЬНОГО РАЙОНА СЕРГИЕВСКИЙ САМАРСКОЙ ОБЛАСТИ**

с. Сергиевск  
(место составления акта)

" 07 " июля 20 17 г.  
(дата составления акта)  
15:10  
(время составления акта)

**АКТ ПРОВЕРКИ**

**органом муниципального контроля юридического лица, индивидуального  
предпринимателя, физического лица**

№ 240-ф

По адресу/адресам: Самарская область, Сергиевский район, [REDACTED]  
4 \_\_\_\_\_  
(место проведения проверки)

На основании: Распоряжения органа муниципального земельного контроля № 960-р от 16 июня 2017 г.; [REDACTED]

(вид документа с указанием реквизитов (номер, дата))

была проведена внеплановая/выездная проверка в отношении:  
(плановая/внеплановая, документарная/выездная)

[REDACTED]

[REDACTED]  
(наименование юридического лица, фамилия, имя, отчество (последнее – при наличии)  
индивидуального предпринимателя, физического лица)

Дата и время проведения проверки:

" 22 " июня 20 17 г. с 08 час. 30 мин. до 09 час. 00 мин. Продолжительность 30 мин

" " 20 г. с час. мин. до час. мин. Продолжительность \_\_\_\_\_

(заполняется в случае проведения проверок филиалов, представительств, обособленных структурных подразделений юридического лица или при осуществлении деятельности индивидуального предпринимателя по нескольким адресам)

Общая продолжительность проверки: 11 дней  
(рабочих дней/часов)

Акт составлен: Контрольным управлением администрации муниципального района Сергиевский Самарской области  
(наименование органа муниципального контроля)

С копией распоряжения о проведении проверки ознакомлен(ы): (заполняется при проведении выездной проверки)

[REDACTED]  
[REDACTED]  
(фамилии, инициалы, подпись, дата, время)

Дата и номер решения прокурора (его заместителя) о согласовании проведения проверки:

(заполняется в случае необходимости согласования проверки с органами прокуратуры)

Лицо(а), проводившее проверку: Самохвалова Татьяна Сергеевна - ведущий специалист отдела экологии, земельных ресурсов и земельного контроля муниципального района Сергиевский Самарской области;

(фамилия, имя, отчество (последнее – при наличии), должность должностного лица (должностных лиц), проводившего(их) проверку; в случае привлечения к участию в проверке экспертов, экспертных организаций указываются фамилии, имена, отчества (последнее – при наличии), должности экспертов и/или наименования экспертных организаций с указанием реквизитов свидетельства об аккредитации и наименование органа по аккредитации, выдавшего свидетельство)

При проведении проверки присутствовали: \_\_\_\_\_

(фамилия, имя, отчество (последнее – при наличии), должность руководителя, иного должностного лица (должностных лиц) или уполномоченного представителя юридического лица, уполномоченного представителя индивидуального предпринимателя, физического лица, уполномоченного представителя проверки члена уполномоченного представителя саморегулируемой организации (в случае проведения проверки члена саморегулируемой организации), присутствовавших при проведении мероприятий по проверке)

В ходе проведения внеплановой выездной проверки использования земельного участка по адресу: Самарская область, Сергиевский район, \_\_\_\_\_ установленно следующее: согласно выписке из Единого государственного реестра недвижимости об основных характеристиках объекта недвижимости земельный участок с кадастровым номером 63:31:1102025:24, площадью 3200 кв. м. Вид разрешенного использования - для ведения личного подсобного хозяйства. Сведения об объекте недвижимости имеют статус «актуальные, ранее учтенные». Земельный участок принадлежит на праве собственности Т. \_\_\_\_\_

В письме администрации городского поселения Суходол указано, что гр. \_\_\_\_\_ самовольно занимает данный земельный участок, занимая его домашним скотом и вагончиком для скота. В ходе проверки выявлено, что на участке находится вагончик, скота во время проверки не обнаружено. Также от гр. Топоркова получена информация, что гр. \_\_\_\_\_ было разрешено установить вагончик на участке. \_\_\_\_\_ ходе осмотра выявлено, что вагончик находится в границах земельного участка с кадастровым номером 63:31:1102025:24. В результате замера рулеткой, ориентировочная площадь занимаемого участка составила 20 кв. м.

О проведении внеплановой проверки гражданин \_\_\_\_\_ уведомлен, уведомление вручено специалистом городского поселения Суходол, о чем свидетельствует подпись в уведомлении о вручении (Уведомление №1645 от 15.06.2017г.).

**По итогам проверки принято решение:**

Нарушений действующего законодательства не обнаружено.

Прилагаемые к акту документы: №1 фототаблица на 1 л.,

№2 схема земельного участка-1 л.

Подписи лиц, проводивших проверку: Самохвалова Т.С. \_\_\_\_\_

С актом проверки ознакомлен(а), копию акта со всеми приложениями получил(а):

\_\_\_\_\_ (фамилия, имя, отчество (последнее – при наличии), должность руководителя, иного должностного лица или уполномоченного представителя юридического лица, индивидуального предпринимателя, его уполномоченного представителя, физического лица, его уполномоченного представителя)

\_\_\_\_\_ 20 \_\_\_\_ г.

(подпись)

Пометка об отказе ознакомления с актом проверки:

**Контрольное управление администрации  
муниципального района Сергиевский Самарской области**

(наименование органа местного самоуправления или уполномоченного им органа,  
осуществляющего муниципальный земельный контроль)

**МУНИЦИПАЛЬНЫЙ ЗЕМЕЛЬНЫЙ КОНТРОЛЬ**

**ФОТОТАБЛИЦА**

приложение к акту проверки соблюдения земельного законодательства  
от " 07 " июля 2017 г. № 240-ф

(Ф.И.О. должностного лица, наименование юридического лица, Ф.И.О. гражданина)  
Самарская область, Сергиевский район, п. [REDACTED]

Фото №1





фото №2

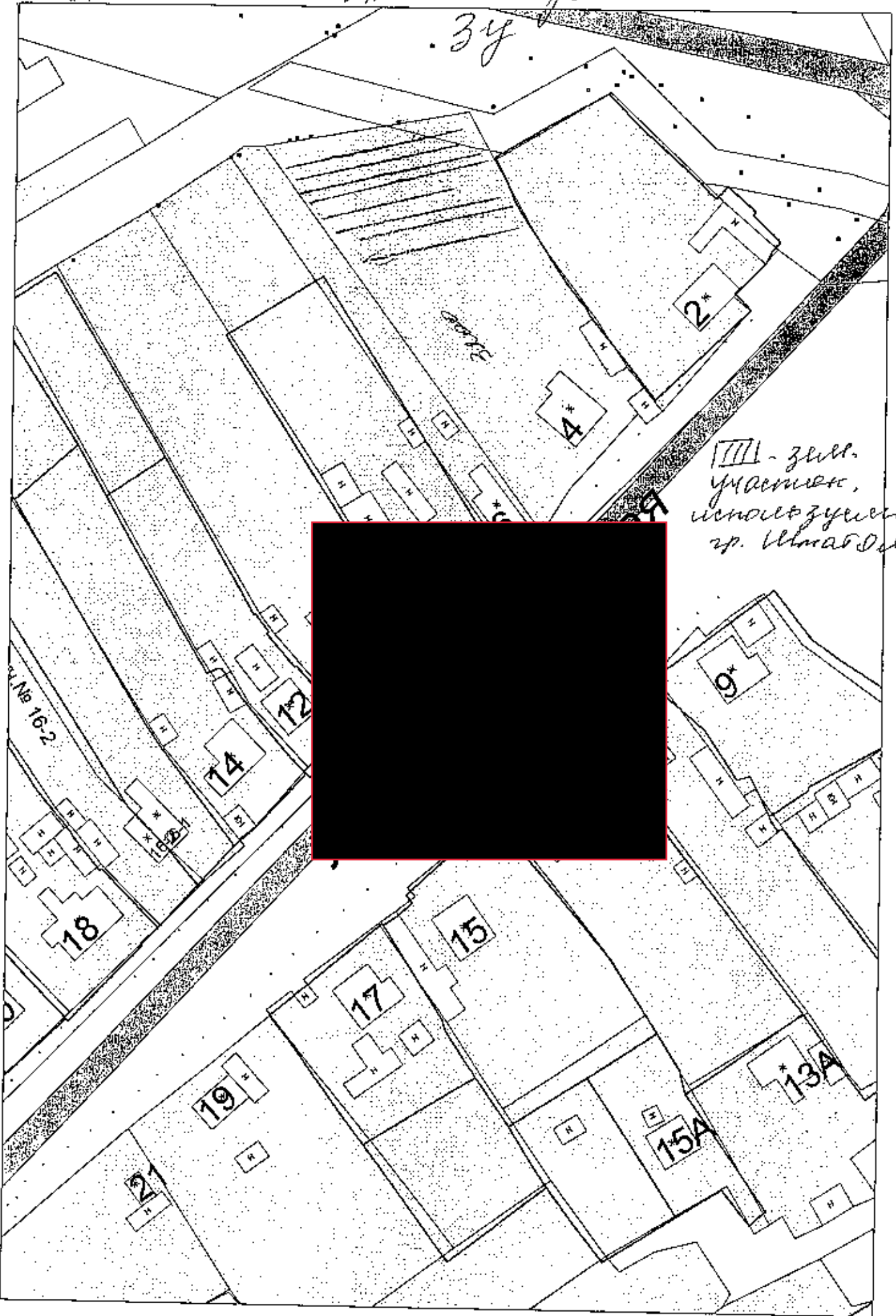


Ведущий специалист отдела экологии,  
природных ресурсов и земельного контроля  
Контрольного управления администрации м.р. Сергиевский

Самохвалова Т.С.

ПЛАН территории

34



▨ - змл. участок, использованной в. Умаров

№ 16-2

20

19

17

15

15A

13A

18

14

12

9

6

4

2